



Vehicles i Permisos de 2013 Conduir

Àrea Metropolitana

AJUNTAMENT DE VALÈNCIA
ÀREA DE DINAMITZACIÓ ECONÒMICA I OCUPACIÓ.
Oficina d'Estadística

**VEHICLES I PERMISOS DE
CONDUIR ALS MUNICIPIS DE
L'ÀREA METROPOLITANA
2013**



**AJUNTAMENT DE VALÈNCIA
ÀREA DE DINAMITZACIÓ ECONÒMICA I OCUPACIÓ
OFICINA D'ESTADÍSTICA**

www.valencia.es/estadistica
estadistica@valencia.es

ELABORACIÓ:

Oficina d'Estadística

Hidalgo Sánchez, Jordi
Moya Equiza, Carmiña
Martínez Ruiz, Francisco
Morales Lorente, Tomás
Rodríguez Ciria, María

Han col·laborat en la publicació:

Estrugo Sendra, Rosa Ana
Lara Giménez, Patricia
Lobato Broto, Enrique
Moshuk, Marta

Índex

1. Parc de vehicles distribuït per tipus i comarca. 2013
 - 1.1. Parc de vehicles distribuït per tipus i comarca. Variació 12/13
2. Parc de vehicles distribuït per tipus i municipi. 2013
3. Parc de vehicles distribuït per tipus, motor de gasolina i comarca. 2013
 - 3.1. Parc de vehicles distribuït per tipus, motor de gasolina i comarca. Variació 12/13
4. Parc de vehicles distribuït per tipus, motor de gasolina i municipi. 2013
5. Parc de vehicles distribuït per tipus, motor de gasoil i comarca. 2013
 - 5.1. Parc de vehicles distribuït per tipus, motor de gasoil i comarca. Variació 12/13
6. Parc de vehicles distribuït per tipus, motor de gasoil i municipi. 2013
7. Baixes de vehicles distribuït per tipus i comarca. 2013
 - 7.1. Baixes de vehicles distribuït per tipus i comarca. Variació 12/13
8. Baixes de vehicles distribuït per tipus i municipi. 2013
9. Permisos i llicències de conduir per sexe i comarca. 2013
 - 9.1. Permisos i llicències de conduir per sexe i comarca. Variació 12/13
10. Permisos i llicències de conduir per sexe i municipi. 2013

Font: DGT. Direcció General de Trànsit. Ministeri de l'Interior

Indice

1. Parque de vehículos distribuido por tipo y comarca. 2013
 - 1.1. Parque de vehículos distribuido por tipo y comarca. Variación 12/13
2. Parque de vehículos distribuido por tipo y municipio. 2013
3. Parque de vehículos distribuido por tipo, motor de gasolina y comarca. 2013
 - 3.1. Parque de vehículos distribuido por tipo, motor de gasolina y comarca. Variación 12/13
4. Parque de vehículos distribuido por tipo, motor de gasolina y municipio. 2013
5. Parque de vehículos distribuido por tipo, motor de gasóleo y comarca. 2013
 - 5.1. Parque de vehículos distribuido por tipo, motor de gasóleo y comarca. Variación 12/13
6. Parque de vehículos distribuido por tipo, motor de gasóleo y municipio. 2013
7. Bajas de vehículos distribuido por tipo y comarca. 2013
 - 7.1. Bajas de vehículos distribuido por tipo y comarca. Variación 12/13
8. Bajas de vehículos distribuido por tipo y municipio. 2013
9. Permisos y licencias de conducir por sexo y comarca. 2013
 - 9.1. Permisos y licencias de conducir por sexo y comarca. Variación 12/13
10. Permisos y licencias de conducir por sexo y municipio. 2013

Fuente: DGT. Dirección General de Tráfico. Ministerio del Interior

Parc de vehicles - Parque de vehículos

Objectiu:	<i>Anàlisi del nombre de vehicles en circulació, la seua composició i característiques tècniques.</i>
Metodologia de l'arreglada de les dades:	<i>Obtenció per mitjà d'enumeració completa de dades administratives originals.</i>
Forma d'arreglada de dades:	<i>Transcripció de document administratiu, siga quina siga la forma d'omplir este.</i>
Nivell de desagregació:	<i>Comunitat autònoma, província i municipi.</i>
Variables d'estudi:	<i>Tipus de vehicle, carburant, any de matriculació.</i>
Unitats:	<i>Vehicles en circulació.</i>
Font Administrativa:	<i>Registres de matriculació i de baixa.</i>
Periodicitat de l'arreglada de dades:	<i>Contínua.</i> <i>No es podran realitzar seleccions múltiples per a diferents espais temporals, ja que al tractar-se d'una operació censal la informació només té validesa a una data donada, no tenint sentit l'agregació de dades. En la categoria de 'altres vehicles' s'inclouen els remolcs, semiremolcs i vehicles especials, a excepció de la maquinària agrícola automotriu i la maquinària agrícola arrossegada de 2 eixos i 1 eix. Els ciclomotors no s'inclouen en les xifres del 'parc Nacional de Vehicles'.</i>
Nota metodològica:	
Objetivo:	<i>Análisis del número de vehículos en circulación, su composición y características técnicas.</i>
Metodología de la recogida de los datos:	<i>Obtención mediante enumeración completa de datos administrativos originales.</i>
Forma de recogida de datos:	<i>Transcripción de documento administrativo, cualquiera que sea la forma de cumplimentar éste.</i>
Nivel de desagregación:	<i>Comunidad autónoma, provincia y municipio.</i>
Variables de estudio:	<i>Tipo de vehículo, carburante, año de matriculación.</i>
Unidades:	<i>Vehículos en circulación.</i>
Fuente Administrativa:	<i>Registros de matriculación y de baja.</i>
Periodicidad de la recogida de datos:	<i>Continua.</i> <i>No es podran realitzar seleccions múltiples per a diferents espais temporals, ja que al tractar-se d'una operació censal la informació només té validesa a una data donada, no tenint sentit l'agregació de dades. En la categoria de 'altres vehicles' s'inclouen els remolcs, semiremolcs i vehicles especials, a excepció de la maquinària agrícola automotriu i la maquinària agrícola arrossegada de 2 eixos i 1 eix. Els ciclomotors no s'inclouen en les xifres del 'parc Nacional de Vehicles'.</i>
Nota metodològica:	

Baixas - Bajas

Objectiu:	<i>Coneixement dels vehicles que són retirats de la circulació i les seues característiques tècniques.</i>
Metodologia de l'arreglada de les dades:	<i>Obtenció per mitjà d'enumeració completa de dades administratives originals.</i>
Forma d'arreglada de dades:	<i>Transcripció de document administratiu, siga quina siga la forma d'omplir este.</i>
Nivell de desagregació:	<i>Província i municipi.</i>
Variables d'estudi:	<i>Tipus de vehicle i tipus de baixa.</i>
Unitats:	<i>Vehicles donats de baixa.</i>
Font Administrativa:	<i>Sol·licitud de baixa de vehicle.</i>
Periodicitat de l'arreglada de dades:	<i>Diària.</i> <i>En la categoria de 'altres vehicles' s'inclouen els remolcs, semiremolcs i vehicles especials, a excepció de la maquinària agrícola automotriu i la maquinària agrícola arrossegada de 2 eixos i 1 eix. Els ciclomotors no s'inclouen en les xifres.</i>
Nota metodològica:	
Objetivo:	<i>Conocimiento de los vehículos que son retirados de la circulación y sus características técnicas.</i>
Metodología de la recogida de los datos:	<i>Obtención mediante enumeración completa de datos administrativos originales.</i>
Forma de recogida de datos:	<i>Transcripción de documento administrativo, cualquiera que sea la forma de cumplimentar éste.</i>
Nivel de desagregación:	<i>Provincia y municipio.</i>
Variables de estudio:	<i>Tipo de vehículo y tipos de baja.</i>
Unidades:	<i>Vehículos dados de baja.</i>
Fuente Administrativa:	<i>Solicitud de baja de vehículo.</i>
Periodicidad de la recogida de datos:	<i>Diaria.</i> <i>En la categoría de 'Otros vehículos' se incluyen los remolques, semirremolques y vehículos especiales, a excepción de la maquinaria agrícola automotriz y la maquinaria agrícola arrastrada de 2 ejes y 1 eje. Los ciclomotores no se incluyen en las cifras.</i>
Nota metodològica:	

Permisos de conduir - Permisos de conducir

Objectiu:	<i>Coneixement dels titulars de permisos vigents de circulació.</i>
Metodologia de l'arreglada de les dades:	<i>Obtenció per mitjà d'enumeració completa de dades administratives originals.</i>
Forma d'arreglada de dades:	<i>Transcripció de document administratiu, siga quina siga la forma d'omplir este. Comunitat autonoma, província, municipi, classes de permís i antiguitat dels permisos de circulació.</i>
Nivell de desagregació:	<i>Comunitat autonoma, província, municipi, classes de permís i antiguitat dels permisos de circulació.</i>
Variabls d'estudi:	<i>Permisos vigents.</i>
Unitats:	<i>Sol·licitud de permisos vigents.</i>
Font Administrativa:	<i>Diària.</i>
Periodicitat de l'arreglada de dades:	
Objetivo:	Conocimiento de los titulares de permisos vigentes de circulación.
Metodología de la recogida de los datos:	Obtención mediante enumeración completa de datos administrativos originales. Transcripción de documento administrativo, cualquiera que sea la forma de cumplimentar este.
Forma de recogida de datos:	Comunidad autonoma, provincia, municipio, clases de permiso y antigüedad de los permisos de circulación.
Nivel de desagregación:	Comunidad autonoma, provincia, municipio, clases de permiso y antigüedad de los permisos de circulación.
Variabls de estudio:	Permisos vigentes.
Unidades:	Solicitud de permisos vigentes.
Fuente Administrativa:	Diaria.
Periodicidad de la recogida de datos:	

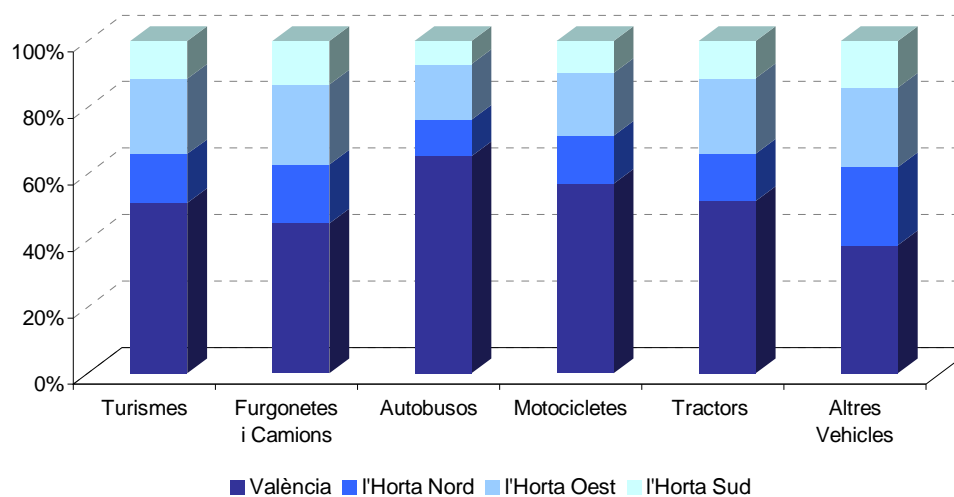
1. Parc de vehicles distribuït per tipus i comarca. 2013

1. Parque de vehículos distribuido por tipo y comarca. 2013

	Total	Turismes	Furgonetes i Camions	Autobusos	Motocicletes	Tractors	Altres Vehicles
Àrea Metropolitana	947.965	698.937	117.804	1.667	100.470	7.042	22.045
València	479.183	355.993	52.918	1.087	57.056	3.651	8.478
I'Horta Nord	144.060	102.685	20.733	181	14.331	992	5.138
I'Horta Oest	211.122	156.726	28.342	280	18.922	1.602	5.250
I'Horta Sud	108.767	79.810	15.364	115	9.592	787	3.099

Font: Direcció General de Trànsit. Ministeri de l'Interior.

PARC DE VEHICLES DISTRIBUÏT PER TIPUS I COMARCA. 2013



1.1. Parc de vehicles distribuït per tipus i comarca. Variació 12/13

1.1. Parque de vehículos distribuido por tipo y comarca. Variación 12/13

	Total	Turismes	Furgonetes i Camions	Autobusos	Motocicletes	Tractors	Altres Vehicles
Àrea Metropolitana	-1,9%	-1,9%	-3,3%	-2,2%	0,1%	-4,8%	-3,6%
València	-2,6%	-2,7%	-3,7%	-2,9%	-0,5%	-5,0%	-2,9%
I'Horta Nord	-1,0%	-0,6%	-2,9%	2,3%	1,0%	-5,2%	-5,4%
I'Horta Oest	-1,5%	-1,4%	-2,9%	-2,4%	0,6%	-6,8%	-3,4%
I'Horta Sud	-1,3%	-1,3%	-3,1%	-1,7%	1,2%	1,2%	-3,1%

Font: Direcció General de Trànsit. Ministeri de l'Interior.

2. Parc de vehicles distribuït per tipus i municipi. 2013*2. Parque de vehículos distribuido por tipo y municipio. 2013*

	Total	Turismes	Furgonetes i Camions	Autobusos	Motocicletes	Tractors	Altres Vehicles
Àrea Metropolitana	947.965	698.937	117.804	1.667	100.470	7.042	22.045
València	479.183	355.993	52.918	1.087	57.056	3.651	8.478
Alaquàs	18.211	13.769	2.360	19	1.554	86	423
Albal	10.338	7.362	1.538	39	1.006	102	291
Albalat dels Sorells	2.624	1.866	399	0	250	31	78
Alboraya	14.446	10.376	1.847	20	1.937	42	224
Albuixech	3.600	1.914	549	1	364	276	496
Alcàsser	6.081	4.547	873	20	505	30	106
Aldaia	18.398	13.506	2.658	94	1.552	123	465
Alfafar	12.343	9.218	1.397	1	983	109	635
Alfara del Patriarca	1.926	1.453	271	0	178	2	22
Almàssera	4.292	3.188	511	2	541	5	45
Benetússer	8.794	6.693	1.100	1	805	27	168
Beniparrell	2.917	1.415	992	0	149	69	292
Bonrepòs i Mirambell	2.374	1.700	316	3	235	39	81
Burjassot	22.185	16.854	2.756	17	2.165	62	331
Catarroja	16.260	12.140	2.121	1	1.637	64	297
Emperador	367	280	34	0	47	2	4
Foios	4.622	3.340	647	30	523	19	63
Godella	8.857	6.498	1.059	6	1.113	5	176
Llocnou de la Corona	73	52	13	0	8	0	0
Manises	19.168	14.354	2.748	19	1.594	89	364
Massalfassar	1.881	1.190	295	1	185	39	171
Massamagrell	8.951	6.445	1.344	13	640	115	394
Massanassa	6.544	4.699	1.043	0	559	60	183
Meliana	6.481	4.633	1.028	3	696	12	109
Mislata	23.871	18.325	2.337	14	2.430	223	542
Moncada	13.709	9.980	1.942	36	1.306	88	357
Museros	4.445	2.949	750	3	375	36	332
Païporta	14.211	10.481	1.943	25	1.352	74	336
Paterna	42.875	31.360	5.817	51	4.029	375	1.243
Picanya	7.227	5.047	1.122	17	702	108	231
Picassent	12.715	9.468	1.800	21	1.025	66	335
Pobla de Farnals (la)	4.577	3.440	620	0	402	21	94
Puçol	11.253	8.578	1.499	0	901	48	227
Puig	5.667	4.105	818	19	449	48	228
Quart de Poblet	18.030	12.981	2.822	31	1.187	225	784
Rafelbuñol/Rafelbunyol	5.396	3.742	968	1	417	76	192
Rocafort	4.497	3.333	440	0	670	6	48
San Antonio de Benagéber	4.833	3.723	447	4	569	10	80
Sedaví	6.404	4.783	820	7	577	68	149
Silla	12.087	8.952	1.724	0	986	118	307
Tavernes Blanques	9.770	5.253	2.374	3	688	19	1.433
Torrent	45.668	34.151	6.155	24	4.268	232	838
Vinalesa	2.140	1.568	266	23	249	1	33
Xirivella	17.674	13.233	2.323	11	1.606	141	360

Font: Direcció General de Trànsit. Ministeri de l'Interior.

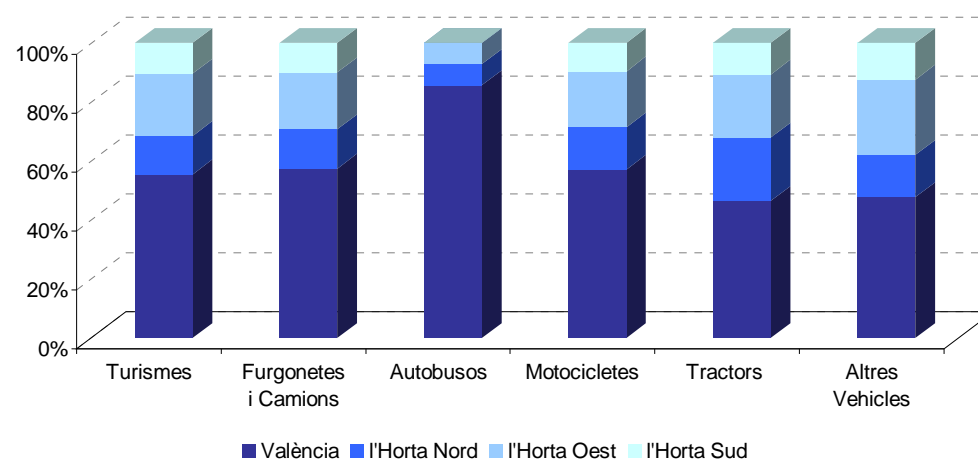
3. Parc de vehicles distribuït per tipus, motor de gasolina i comarca. 2013

3. Parque de vehículos distribuido por tipo, motor de gasolina y comarca. 2013

	Furgonetes						Altres Vehicles
	Total	Turismes	i Camions	Autobusos	Motocicletes	Tractors	
Àrea Metropolitana	432.053	316.942	13.046	28	100.237	56	1.744
València	240.378	175.114	7.468	24	56.918	26	828
I'Horta Nord	57.343	41.047	1.735	2	14.298	12	249
I'Horta Oest	88.552	66.691	2.526	2	18.879	12	442
I'Horta Sud	43.938	32.857	1.286	0	9.574	6	215

Font: Direcció General de Trànsit. Ministeri de l'Interior.

PARC DE VEHICLES DISTRIBUÏT PER TIPUS, MOTOR DE GASOLINA I COMARCA. 2013



3.1. Parc de vehicles distribuït per tipus, motor de gasolina i comarca. Variació 12/13

3.1. Parque de vehículos distribuido por tipo, motor de gasolina y comarca. Variación 12/13

	Furgonetes						Altres Vehicles
	Total	Turismes	i Camions	Autobusos	Motocicletes	Tractors	
Àrea Metropolitana	-3,1%	-3,9%	-5,5%	-3,4%	0,1%	-9,7%	-2,0%
València	-3,6%	-4,5%	-4,9%	0,0%	-0,5%	-13,3%	-3,0%
I'Horta Nord	-2,1%	-3,0%	-6,6%	0,0%	1,0%	0,0%	-3,9%
I'Horta Oest	-2,6%	-3,4%	-6,3%	-33,3%	0,6%	-7,7%	1,4%
I'Horta Sud	-2,2%	-3,1%	-6,0%	-	1,2%	-14,3%	-1,8%

Font: Direcció General de Trànsit. Ministeri de l'Interior.

4. Parc de vehicles distribuït per tipus, motor de gasolina i municipi. 2013

4. Parque de vehículos distribuido por tipo, motor de gasolina y municipio. 2013

	Furgonetes						Altres Vehicles
	Total	Turismes	i Camions	Autobusos	Motocicletes	Tractors	
Àrea Metropolitana	432.053	316.942	13.046	28	100.237	56	1.744
València	240.378	175.114	7.468	24	56.918	26	828
Alaquàs	7.616	5.837	191	0	1.553	0	35
Albal	4.178	3.001	150	0	1.005	0	22
Albalat dels Sorells	1.064	784	28	0	250	0	2
Alboraya	6.461	4.322	188	0	1.933	1	17
Albuixech	1.142	746	29	0	364	2	1
Alcàsser	2.471	1.891	72	0	504	0	4
Aldaia	7.439	5.639	202	0	1.549	1	48
Alfafar	5.281	4.128	134	0	983	0	36
Alfara del Patriarca	786	579	25	0	178	0	4
Almàssera	1.920	1.335	41	0	540	0	4
Benetússer	3.839	2.914	111	0	805	0	9
Beniparrell	738	544	40	0	149	0	5
Bonrepòs i Mirambell	920	656	28	0	234	1	1
Burjassot	9.600	7.078	304	0	2.161	0	57
Catarroja	6.742	4.895	183	0	1.632	1	31
Emperador	136	83	5	0	47	0	1
Foios	1.901	1.326	50	0	521	0	4
Godella	4.142	2.877	137	0	1.111	0	17
Llocnou de la Corona	33	23	2	0	8	0	0
Manises	7.986	6.070	275	0	1.591	2	48
Massalfassar	718	493	38	0	183	1	3
Massamagrell	3.045	2.308	85	0	639	2	11
Massanassa	2.514	1.865	79	0	558	1	11
Meliana	2.733	1.947	81	0	695	0	10
Mislata	10.779	8.041	261	0	2.429	5	43
Moncada	5.433	3.944	155	2	1.302	2	28
Museros	1.550	1.116	48	0	375	1	10
Paiporta	5.648	4.133	138	0	1.344	1	32
Paterna	17.917	13.302	534	1	4.015	1	64
Picanya	2.766	1.970	77	1	699	0	19
Picassent	4.937	3.730	155	0	1.023	0	29
Pobla de Farnals (la)	1.786	1.321	59	0	400	0	6
Puçol	4.051	3.007	119	0	899	1	25
Puig	2.023	1.499	60	0	449	1	14
Quart de Poblet	7.073	5.573	275	0	1.181	1	43
Rafelbuñol/Rafelbunyol	1.807	1.314	69	0	417	0	7
Rocafort	2.364	1.596	87	0	667	0	14
San Antonio de Benagéber	1.842	1.233	31	0	568	0	10
Sedaví	2.862	2.181	89	0	577	1	14
Silla	4.695	3.552	133	0	986	2	22
Tavernes Blanques	2.852	2.080	74	0	686	0	12
Torrent	19.403	14.534	515	0	4.259	2	93
Vinalesa	909	636	25	0	247	0	1
Xirivella	7.573	5.725	196	0	1.603	0	49

Font: Direcció General de Trànsit. Ministeri de l'Interior.

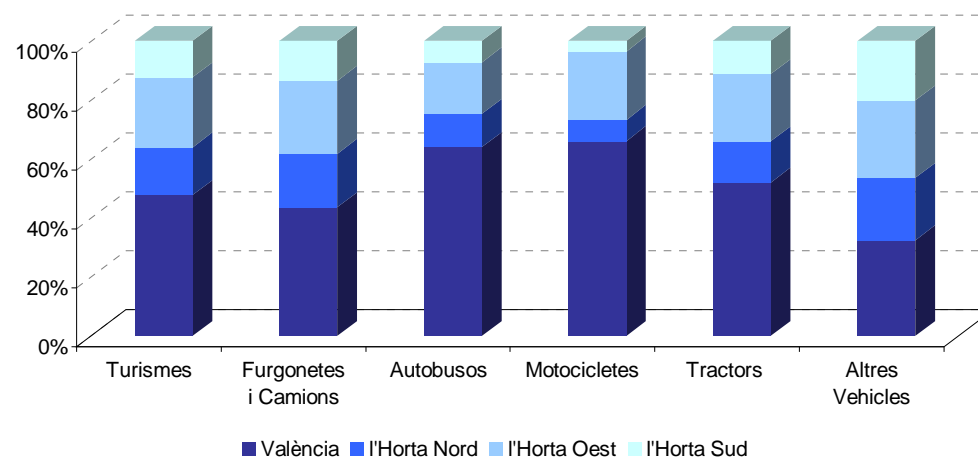
5. Parc de vehicles distribuït per tipus, motor de gasoil i comarca. 2013

5. Parque de vehículos distribuido por tipo, motor de gasóleo y comarca. 2013

	Total	Turismes	Furgonetes i Camions	Autobusos	Motocicletes	Tractors	Altres Vehicles
Àrea Metropolitana	500.827	381.858	104.692	1.592	56	6.986	5.643
València	232.686	180.790	45.396	1.016	37	3.625	1.822
I'Horta Nord	82.972	61.626	18.993	179	4	980	1.190
I'Horta Oest	119.182	90.013	25.811	278	13	1.590	1.477
I'Horta Sud	63.043	46.941	14.076	115	2	781	1.128

Font: Direcció General de Trànsit. Ministeri de l'Interior.

PARC DE VEHICLES DISTRIBUÏT PER TIPUS, MOTOR DE GASOIL I COMARCA. 2013



5.1. Parc de vehicles distribuït per tipus, motor de gasoil i comarca. Variació 12/13

5.1. Parque de vehículos distribuido por tipo, motor de gasóleo y comarca. Variación 12/13

	Total	Turismes	Furgonetes i Camions	Autobusos	Motocicletes	Tractors	Altres Vehicles
Àrea Metropolitana	-0,8%	-0,2%	-2,5%	-2,2%	-1,8%	-4,7%	-5,0%
València	-1,5%	-0,9%	-3,5%	-3,1%	0,0%	-4,9%	-1,1%
I'Horta Nord	0,0%	1,1%	-2,6%	2,3%	0,0%	-5,2%	-7,8%
I'Horta Oest	-0,7%	0,1%	-2,5%	-2,1%	-7,1%	-6,8%	-6,6%
I'Horta Sud	-0,7%	0,1%	-2,8%	-1,7%	0,0%	1,3%	-6,1%

Font: Direcció General de Trànsit. Ministeri de l'Interior.

6. Parc de vehicles distribuït per tipus, motor de gasoil i municipi. 2013

6. Parque de vehículos distribuido por tipo, motor de gasóleo y municipio. 2013

	Furgonetes						Altres Vehicles
	Total	Turismes	i Camions	Autobusos	Motocicletes	Tractors	
Àrea Metropolitana	500.827	381.858	104.692	1.592	56	6.986	5.643
València	232.686	180.790	45.396	1.016	37	3.625	1.822
Alaquàs	10.267	7.932	2.169	19	0	86	61
Albal	5.934	4.358	1.388	39	1	102	46
Albalat dels Sorells	1.496	1.081	371	0	0	31	13
Alboraya	7.839	6.054	1.659	20	1	41	64
Albuixech	1.968	1.167	519	1	0	274	7
Alcàsser	3.541	2.656	801	20	0	30	34
Aldaia	10.621	7.865	2.455	94	1	122	84
Alfafar	6.823	5.088	1.263	1	0	109	362
Alfara del Patriarca	1.132	874	246	0	0	2	10
Almàssera	2.350	1.852	469	2	0	5	22
Benetússer	4.848	3.779	989	1	0	27	52
Beniparrell	1.972	871	952	0	0	69	80
Bonrepòs i Mirambell	1.397	1.044	288	3	0	38	24
Burjassot	12.384	9.772	2.452	17	1	62	80
Catarroja	9.329	7.243	1.938	1	1	63	83
Emperador	227	197	28	0	0	2	0
Foios	2.682	2.014	597	30	0	19	22
Godella	4.666	3.621	921	6	0	5	113
Llocnou de la Corona	40	29	11	0	0	0	0
Manises	10.957	8.283	2.473	19	2	87	93
Massalfassar	1.105	697	256	1	0	38	113
Massamagrell	5.589	4.137	1.259	13	0	113	67
Massanassa	3.912	2.833	964	0	0	59	56
Meliana	3.691	2.686	947	3	1	12	42
Mislata	12.855	10.281	2.076	14	1	218	265
Moncada	8.081	6.034	1.787	34	0	86	140
Museros	2.804	1.831	702	3	0	35	233
Paiporta	8.386	6.346	1.805	25	0	73	137
Paterna	24.167	18.052	5.283	50	4	374	404
Picanya	4.293	3.076	1.045	16	2	108	46
Picassent	7.615	5.737	1.644	21	0	66	147
Pobla de Farnals (la)	2.734	2.119	561	0	0	21	33
Puçol	7.056	5.571	1.380	0	0	47	58
Puig	3.473	2.606	758	19	0	47	43
Quart de Poblet	10.465	7.405	2.543	31	0	224	262
Rafelbuñol/Rafelbunyol	3.443	2.428	899	1	0	76	39
Rocafort	2.118	1.737	353	0	1	6	21
San Antonio de Benagéber	2.944	2.488	416	4	0	10	26
Sedaví	3.435	2.602	730	7	0	67	29
Silla	7.208	5.399	1.591	0	0	116	102
Tavernes Blanques	5.528	3.172	2.300	3	0	19	34
Torrent	25.709	19.611	5.640	24	3	230	201
Vinalesa	1.209	932	241	23	0	1	12
Xirivella	9.848	7.508	2.127	11	0	141	61

Font: Direcció General de Trànsit. Ministeri de l'Interior.

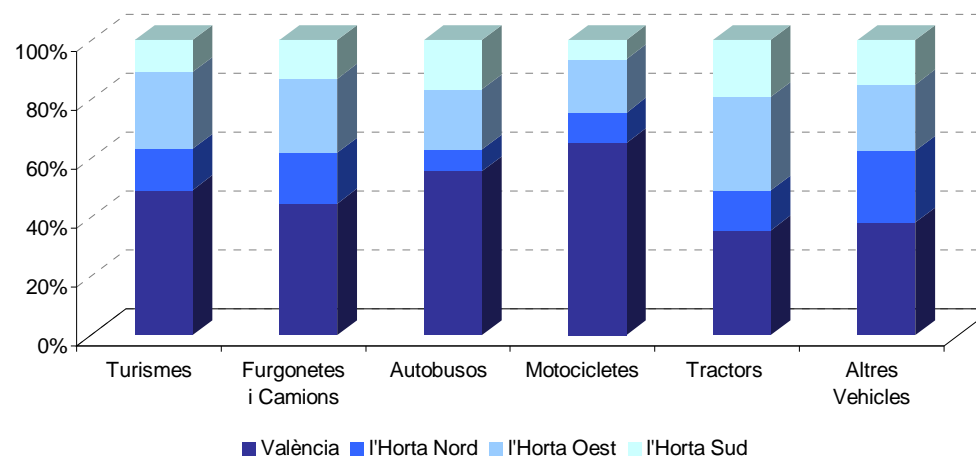
7. Baixes de vehicles distribuït per tipus i comarca. 2013

7. Bajas de vehículos distribuido por tipo y comarca. 2013

	Total	Turismes	Furgonetes i Camions			Autobusos	Motocicletes	Tractors	Altres Vehicles
Àrea Metropolitana	27.428	21.515	3.825	54	971	457	606		
València	13.286	10.530	1.702	30	631	162	231		
I'Horta Nord	3.957	2.984	659	4	100	62	148		
I'Horta Oest	7.031	5.607	956	11	176	145	136		
I'Horta Sud	3.049	2.301	498	9	62	88	91		

Font: Direcció General de Trànsit. Ministeri de l'Interior.

BAIXES DE VEHICLES DISTRIBUÏT PER TIPUS I COMARCA. 2013



7.1. Baixes de vehicles distribuït per tipus i comarca. Variació 12/13

7.1. Bajas de vehículos distribuido por tipo y comarca. Variación 12/13

	Total	Turismes	Furgonetes i Camions			Autobusos	Motocicletes	Tractors	Altres Vehicles
Àrea Metropolitana	-11,4%	-9,5%	-15,7%	-47,1%	-9,2%	-27,9%	-26,0%		
València	-12,1%	-11,5%	-16,0%	100,0%	2,1%	-34,1%	-22,7%		
I'Horta Nord	-7,5%	-5,7%	-3,8%	-60,0%	-18,7%	-21,5%	-31,2%		
I'Horta Oest	-9,5%	-6,7%	-16,7%	37,5%	-27,6%	-22,0%	-23,2%		
I'Horta Sud	-17,9%	-13,0%	-25,0%	-87,0%	-25,3%	-28,5%	-28,9%		

Font: Direcció General de Trànsit. Ministeri de l'Interior.

8. Baixes de vehicles distribuït per tipus i municipi. 2013*8. Bajas de vehículos distribuido por tipo y municipio. 2013*

	Total	Turismes	Furgonetes				Altres Vehicles
			i Camions	Autobusos	Motocicletes	Tractors	
Àrea Metropolitana	27.428	21.515	3.825	54	971	457	606
València	13.286	10.530	1.702	30	631	162	231
Alaquàs	511	408	74	0	10	9	10
Albal	296	224	45	3	6	5	13
Albalat dels Sorells	73	59	10	0	2	1	1
Alboraya	507	423	59	1	18	2	4
Albuixech	100	44	14	0	1	28	13
Alcàsser	168	131	31	1	4	1	0
Aldaia	486	383	89	3	6	3	2
Alfafar	368	279	51	0	9	2	27
Alfara del Patriarca	57	47	9	0	1	0	0
Almàssera	97	77	12	0	6	0	2
Benetússer	238	207	25	0	4	0	2
Beniparrell	59	33	17	0	1	6	2
Bonrepòs i Mirambell	59	51	8	0	0	0	0
Burjassot	645	526	98	1	17	2	1
Catarroja	431	336	65	0	11	5	14
Emperador	7	7	0	0	0	0	0
Foios	210	163	38	0	6	1	2
Godella	192	166	21	0	4	0	1
Llocnou de la Corona	3	3	0	0	0	0	0
Manises	511	397	68	3	13	9	21
Massalfassar	81	31	13	0	0	0	37
Massamagrell	237	160	43	0	9	1	24
Massanassa	209	170	35	0	2	0	2
Meliana	153	123	22	0	6	1	1
Mislata	682	578	77	0	21	4	2
Moncada	346	248	48	1	10	15	24
Museros	104	71	17	0	1	1	14
Paiporta	348	274	47	0	10	8	9
Paterna	1.388	1.151	167	3	40	14	13
Picanya	211	149	39	1	3	14	5
Picassent	342	262	65	1	8	4	2
Pobla de Farnals (la)	114	89	21	0	2	1	1
Puçol	298	244	40	0	5	1	8
Puig	149	116	21	0	2	4	6
Quart de Poblet	919	741	107	0	5	41	25
Rafelbuñol/Rafelbunyol	126	85	28	0	1	3	9
Rocafort	93	83	6	0	4	0	0
San Antonio de Benagéber	105	93	10	0	2	0	0
Sedaví	258	133	69	4	3	47	2
Silla	329	249	48	0	4	10	18
Tavernes Blanques	254	126	124	0	3	1	0
Torrent	1.366	1.064	207	1	38	23	33
Vinalesa	55	45	7	1	2	0	0
Xirivella	957	736	128	0	40	28	25

Font: Direcció General de Trànsit. Ministeri de l'Interior.

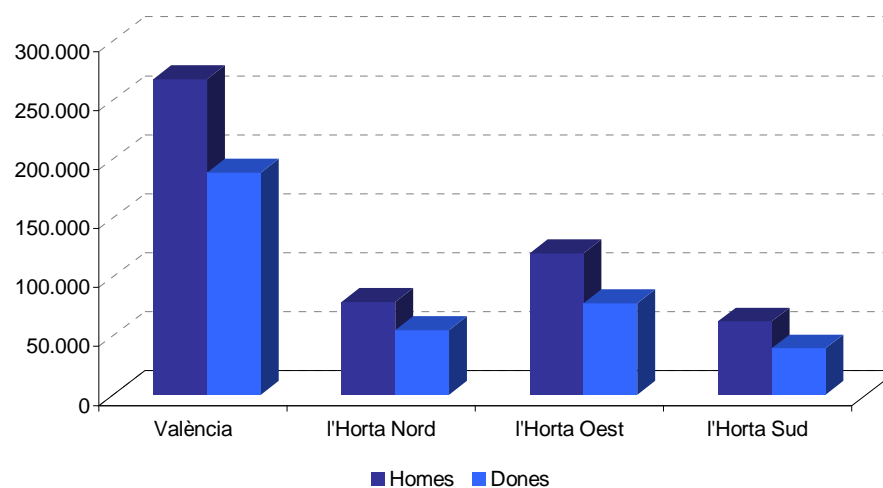
9. Permisos i llicències de conduir per sexe i comarca. 2013

9. Permisos y licencias de conducir por sexo y comarca. 2013

	Total	Total		Permisos			Llicències		
		Homes	Dones	Total	Homes	Dones	Total	Homes	Dones
Àrea Metropolitana	894.875	531.571	363.304	894.864	531.560	363.304	11	11	0
València	456.525	267.899	188.626	456.520	267.894	188.626	5	5	0
I'Horta Nord	134.032	78.852	55.180	134.031	78.851	55.180	1	1	0
I'Horta Oest	198.051	120.158	77.893	198.050	120.157	77.893	1	1	0
I'Horta Sud	101.836	62.284	39.552	101.832	62.280	39.552	4	4	0

Font: Direcció General de Trànsit. Ministeri de l'Interior.

PERMISOS DE CONDUIR DISTRIBUÏT PER SEXE I COMARCA. 2013



9.1. Permisos i llicències de conduir per sexe i comarca. Variació 12/13

9.1. Permisos y licencias de conducir por sexo y comarca. Variación 12/13

	Total	Total		Permisos			Llicències		
		Homes	Dones	Total	Homes	Dones	Total	Homes	Dones
Àrea Metropolitana	-0,1%	-0,2%	0,1%	-0,1%	-0,2%	0,1%	-8,3%	-8,3%	-
València	-0,7%	-0,8%	-0,6%	-0,7%	-0,8%	-0,6%	0,0%	0,0%	-
I'Horta Nord	0,7%	0,4%	1,0%	0,7%	0,4%	1,0%	0,0%	0,0%	-
I'Horta Oest	0,5%	0,4%	0,7%	0,5%	0,4%	0,7%	-50,0%	-50,0%	-
I'Horta Sud	0,5%	0,3%	0,7%	0,5%	0,3%	0,7%	0,0%	0,0%	-

Font: Direcció General de Trànsit. Ministeri de l'Interior.

10. Permisos i llicències de conduir per sexe i municipi. 2013*10. Permisos y licencias de conducir por sexo y municipio. 2013*

	Total			Permisos			Llicències		
	Total	Homes	Dones	Total	Homes	Dones	Total	Homes	Dones
Àrea Metropolitana	894.875	531.571	363.304	894.864	531.560	363.304	11	11	0
València	456.525	267.899	188.626	456.520	267.894	188.626	5	5	0
Alaquàs	17.260	10.571	6.689	17.260	10.571	6.689	0	0	0
Albal	9.369	5.530	3.839	9.369	5.530	3.839	0	0	0
Albalat dels Sorells	2.511	1.500	1.011	2.511	1.500	1.011	0	0	0
Alboraya	13.549	7.714	5.835	13.549	7.714	5.835	0	0	0
Albuixech	2.478	1.467	1.011	2.478	1.467	1.011	0	0	0
Alcàsser	5.802	3.544	2.258	5.802	3.544	2.258	0	0	0
Aldaia	17.867	10.831	7.036	17.867	10.831	7.036	0	0	0
Alfafar	11.530	7.341	4.189	11.529	7.340	4.189	1	1	0
Alfara del Patriarca	1.944	1.173	771	1.944	1.173	771	0	0	0
Almàssera	4.449	2.583	1.866	4.449	2.583	1.866	0	0	0
Benetússer	8.593	5.311	3.282	8.593	5.311	3.282	0	0	0
Beniparrell	1.269	780	489	1.269	780	489	0	0	0
Bonrepòs i Mirambell	2.159	1.269	890	2.159	1.269	890	0	0	0
Burjassot	21.731	13.213	8.518	21.731	13.213	8.518	0	0	0
Catarroja	15.874	9.600	6.274	15.874	9.600	6.274	0	0	0
Emperador	369	203	166	369	203	166	0	0	0
Foios	4.335	2.531	1.804	4.335	2.531	1.804	0	0	0
Godella	7.941	4.379	3.562	7.941	4.379	3.562	0	0	0
Llocnou de la Corona	57	38	19	57	38	19	0	0	0
Manises	17.737	10.841	6.896	17.737	10.841	6.896	0	0	0
Massalfassar	1.543	878	665	1.543	878	665	0	0	0
Massamagrell	9.333	5.672	3.661	9.333	5.672	3.661	0	0	0
Massanassa	5.547	3.345	2.202	5.547	3.345	2.202	0	0	0
Meliana	6.511	3.850	2.661	6.511	3.850	2.661	0	0	0
Mislata	24.932	15.104	9.828	24.932	15.104	9.828	0	0	0
Moncada	13.351	8.084	5.267	13.350	8.083	5.267	1	1	0
Museros	3.714	2.195	1.519	3.714	2.195	1.519	0	0	0
Paiporta	14.415	8.687	5.728	14.415	8.687	5.728	0	0	0
Paterna	38.002	22.297	15.705	38.002	22.297	15.705	0	0	0
Picanya	6.828	4.070	2.758	6.828	4.070	2.758	0	0	0
Picassent	12.091	7.423	4.668	12.091	7.423	4.668	0	0	0
Pobla de Farnals (la)	4.316	2.591	1.725	4.316	2.591	1.725	0	0	0
Puçol	11.654	6.783	4.871	11.654	6.783	4.871	0	0	0
Puig	5.281	3.097	2.184	5.281	3.097	2.184	0	0	0
Quart de Poblet	14.480	9.162	5.318	14.480	9.162	5.318	0	0	0
Rafelbuñol/Rafelbunyol	5.185	3.060	2.125	5.185	3.060	2.125	0	0	0
Rocafort	4.190	2.246	1.944	4.190	2.246	1.944	0	0	0
San Antonio de Benagéber	4.431	2.378	2.053	4.431	2.378	2.053	0	0	0
Sedaví	5.877	3.535	2.342	5.877	3.535	2.342	0	0	0
Silla	11.412	7.150	4.262	11.409	7.147	4.262	3	3	0
Tavernes Blanques	5.421	3.194	2.227	5.421	3.194	2.227	0	0	0
Torrent	44.604	27.156	17.448	44.603	27.155	17.448	1	1	0
Vinalesa	2.067	1.170	897	2.067	1.170	897	0	0	0
Xirivella	16.341	10.126	6.215	16.341	10.126	6.215	0	0	0

Font: Direcció General de Trànsit. Ministeri de l'Interior.